

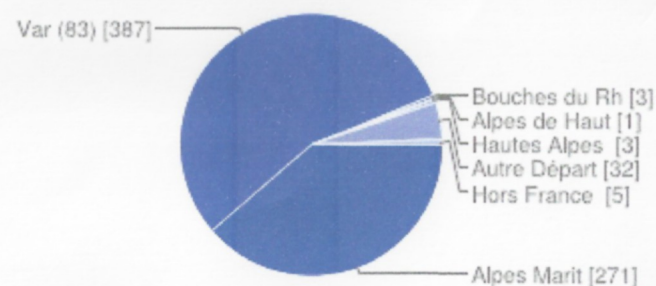
Enquête Charte Estérel

13 Février 2014

718 réponses

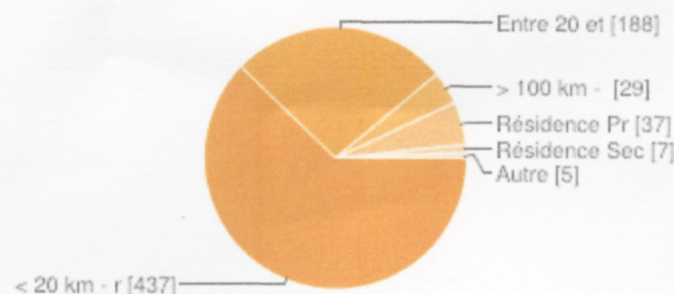
Résumé

Quel est le lieu de votre résidence PRINCIPALE ?



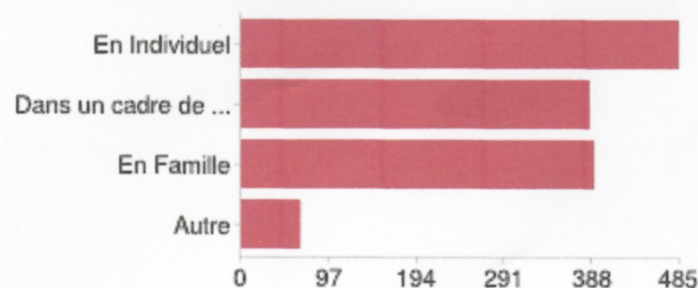
Alpes Maritimes (06)	271	39 %
Var (83)	387	55 %
Bouches du Rhône (13)	3	0 %
Alpes de Haute Provence (04)	1	0 %
Hautes Alpes (05)	3	0 %
Autre Département	32	5 %
Hors France	5	1 %

A quelle distance d'une entrée du massif de l'Estérel habitez vous ?




< 20 km - résidence locale	437	62 %
Entre 20 et 100 km - résidence régionale	188	27 %
> 100 km -	29	4 %
Résidence Principale	37	5 %
Résidence Secondaire	7	1 %
Autre	5	1 %

Dans quel cadre fréquentez vous le massif ?



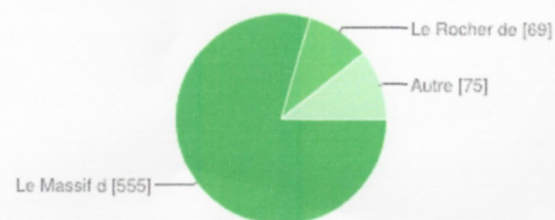
En Individuel	483	37 %
Dans un cadre de Club ou d'Association	385	29 %
En Famille	390	29 %
Autre	65	5 %

A quelles saisons fréquentez vous de préférence le massif de l'Estérel ?



Printemps	658	30 %
Eté	360	16 %
Automne	637	29 %
Hiver	568	26 %

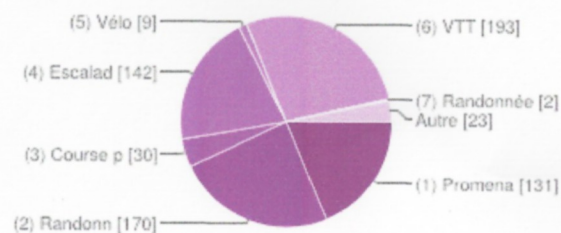
Vous pratiquez le plus souvent votre activité dans ?



Le Massif de l'Estérel	555	79 %
Le Rocher de Roquebrune	69	10 %
Autre	75	11 %

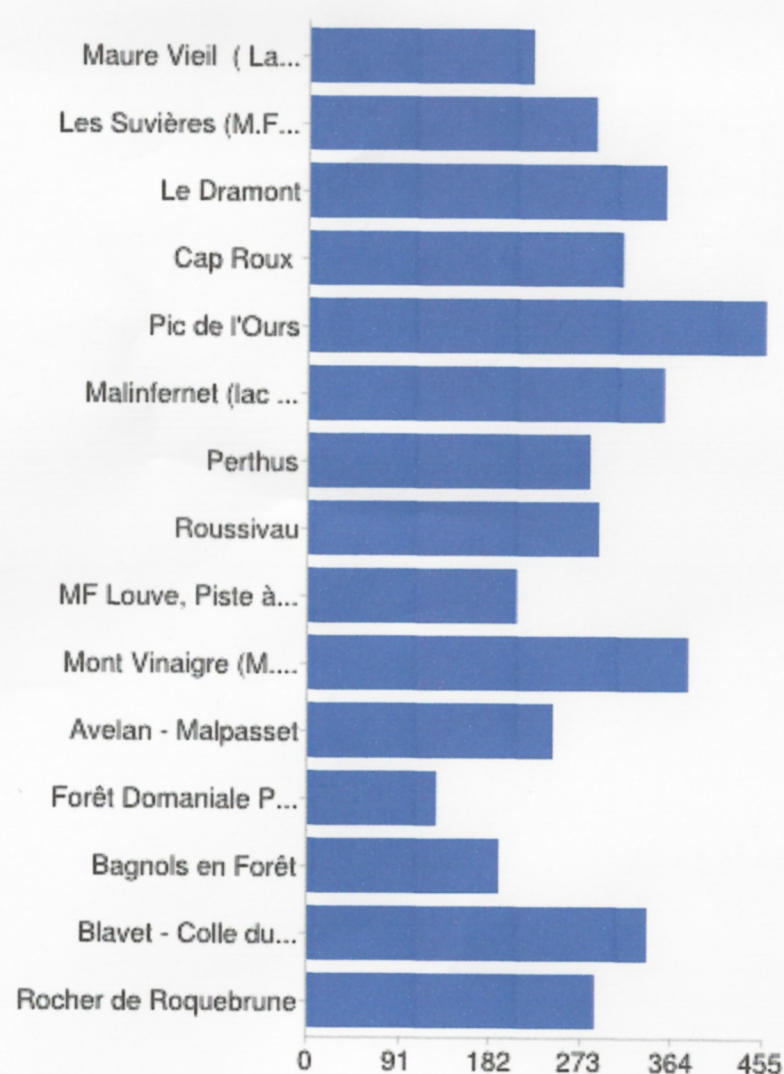
les paragraphes suivants sont destinés à nous faire connaître le nombre de journées de fréquentation du massif sur une année, selon vos pratiques, ainsi que les secteurs principalement parcourus

Définir votre activité principale habituelle



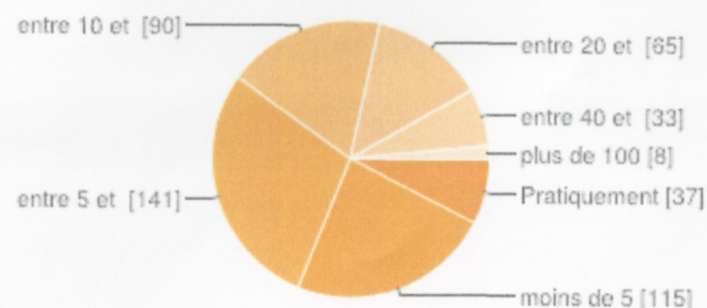
(1) Promenade, observation du milieu naturel	131	19 %
(2) Randonnée sportive	170	24 %
(3) Course pédestre	30	4 %
(4) Escalade, falaise	142	20 %
(5) Vélo	9	1 %
(6) VTT	193	28 %
(7) Randonnée équestre	2	0 %
Autre	23	3 %

Définir les secteurs que vous fréquentez le plus souvent dans le cadre de vos activités



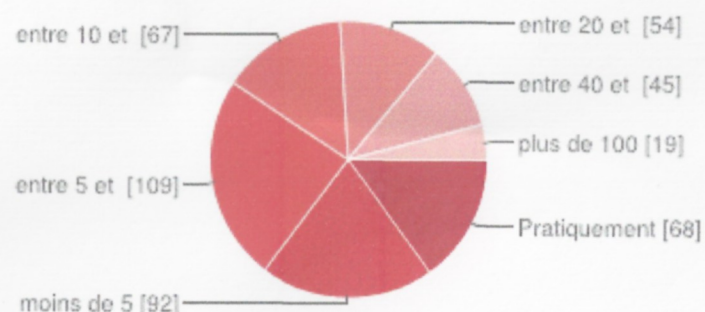
Maure Vieil (La Napoule, versant 06)	222	5 %
Les Suières (M.F des 3 Termes)	285	7 %
Le Dramont	354	8 %
Cap Roux	312	7 %
Pic de l'Ours	454	11 %
Malinfernè (lac de l'écureuil)	353	8 %
Perthus	280	6 %
Roussivau	289	7 %
MF Louve, Piste à Castelli, Gratadis	207	5 %
Mont Vinaigre (M.F Malpey ou de la Louve)	378	9 %
Avelan - Malpasset	244	6 %
Forêt Domaniale Puget sur Argens	128	3 %
Bagnols en Forêt	190	4 %
Blavet - Colle du Rouet	338	8 %
Rocher de Roquebrune	286	7 %

La promenade, l'observation du milieu naturel, etc



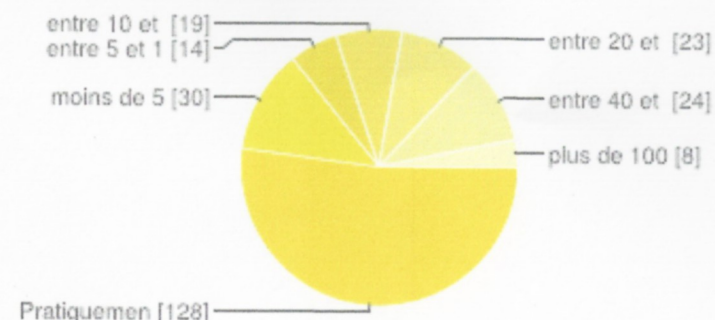
Pratiquement jamais	37	8 %
moins de 5	115	24 %
entre 5 et 10	141	29 %
entre 10 et 20	90	18 %
entre 20 et 40	65	13 %
entre 40 et 100	33	7 %
plus de 100	8	2 %

La randonnée sportive




Pratiquement jamais	68	15 %
moins de 5	92	20 %
entre 5 et 10	109	24 %
entre 10 et 20	67	15 %
entre 20 et 40	54	12 %
entre 40 et 100	45	10 %
plus de 100	19	4 %

La course pédestre



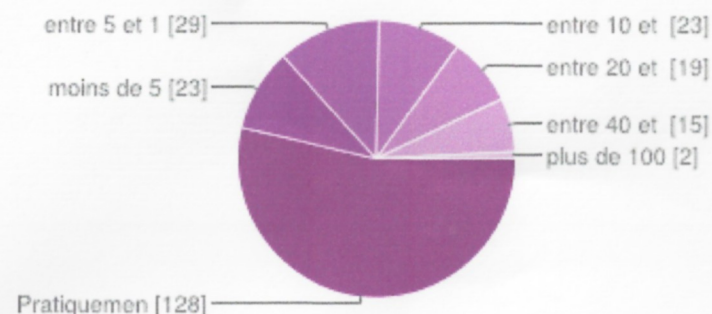
Pratiquement jamais	128	52 %
moins de 5	30	12 %
entre 5 et 10	14	6 %
entre 10 et 20	19	8 %
entre 20 et 40	23	9 %
entre 40 et 100	24	10 %
plus de 100	8	3 %

L'escalade en falaise



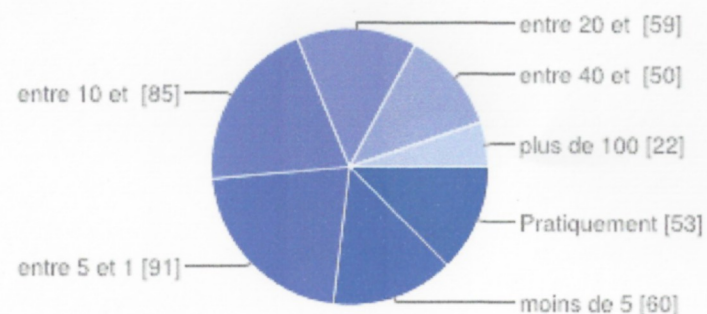
Pratiquement jamais	87	27 %
moins de 5	51	16 %
entre 5 et 10	54	17 %
entre 10 et 20	37	12 %
entre 20 et 40	40	13 %
entre 40 et 100	33	10 %
plus de 100	18	6 %

Le vélo de route




Pratiquement jamais	128	54 %
moins de 5	23	10 %
entre 5 et 10	29	12 %
entre 10 et 20	23	10 %
entre 20 et 40	19	8 %
entre 40 et 100	15	6 %
plus de 100	2	1 %

Le VTT



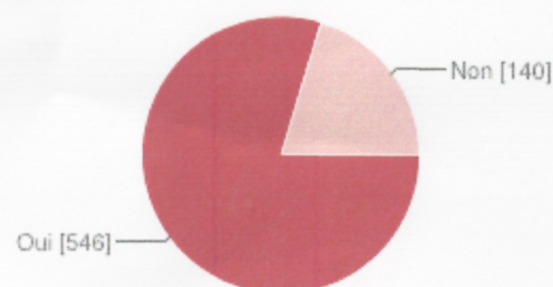
Pratiquement jamais	53	13 %
moins de 5	60	14 %
entre 5 et 10	91	22 %
entre 10 et 20	85	20 %
entre 20 et 40	59	14 %
entre 40 et 100	50	12 %
plus de 100	22	5 %

La randonnée équestre



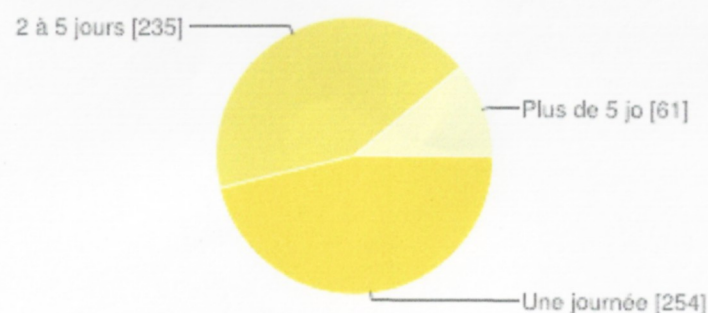
Pratiquement jamais	150	90 %
moins de 5	9	5 %
entre 5 et 10	2	1 %
entre 10 et 20	2	1 %
entre 20 et 40	2	1 %
entre 40 et 100	1	1 %
plus de 100	0	0 %

Si des journées d'actions bénévoles étaient organisées, telles que : Réfections de sentiers, Balisage, Nettoyage



Oui	546	80 %
Non	140	20 %

Si OUI: Combien de jours dans l'année ?



Une journée	254	46 %
2 à 5 jours	235	43 %
Plus de 5 jours	61	11 %